Golfshot : Golf GPS
使用者指南

版本 2.2

記分卡版本 2.2

快速提示：

選擇球場

附近設施

顯示您所在位置附近的已同步的設施。
如果您沒有看到附近您位置附近的設施，請到您的帳戶頁面並與您的球場區域同步。

我的設施

在您完成一場球局並保存記分卡後，我的設施中會顯示相關條目。

流覽

查找您所在地域之外的其它高爾夫設施。

開始球洞 / 9洞回合

選擇您的設施和球場。在比賽開始時，點擊並按住箭頭按鈕來滾動選擇您的開球球洞。
Golfshot 只會計算您實際開局的球洞的相關統計資料以及差點數據。

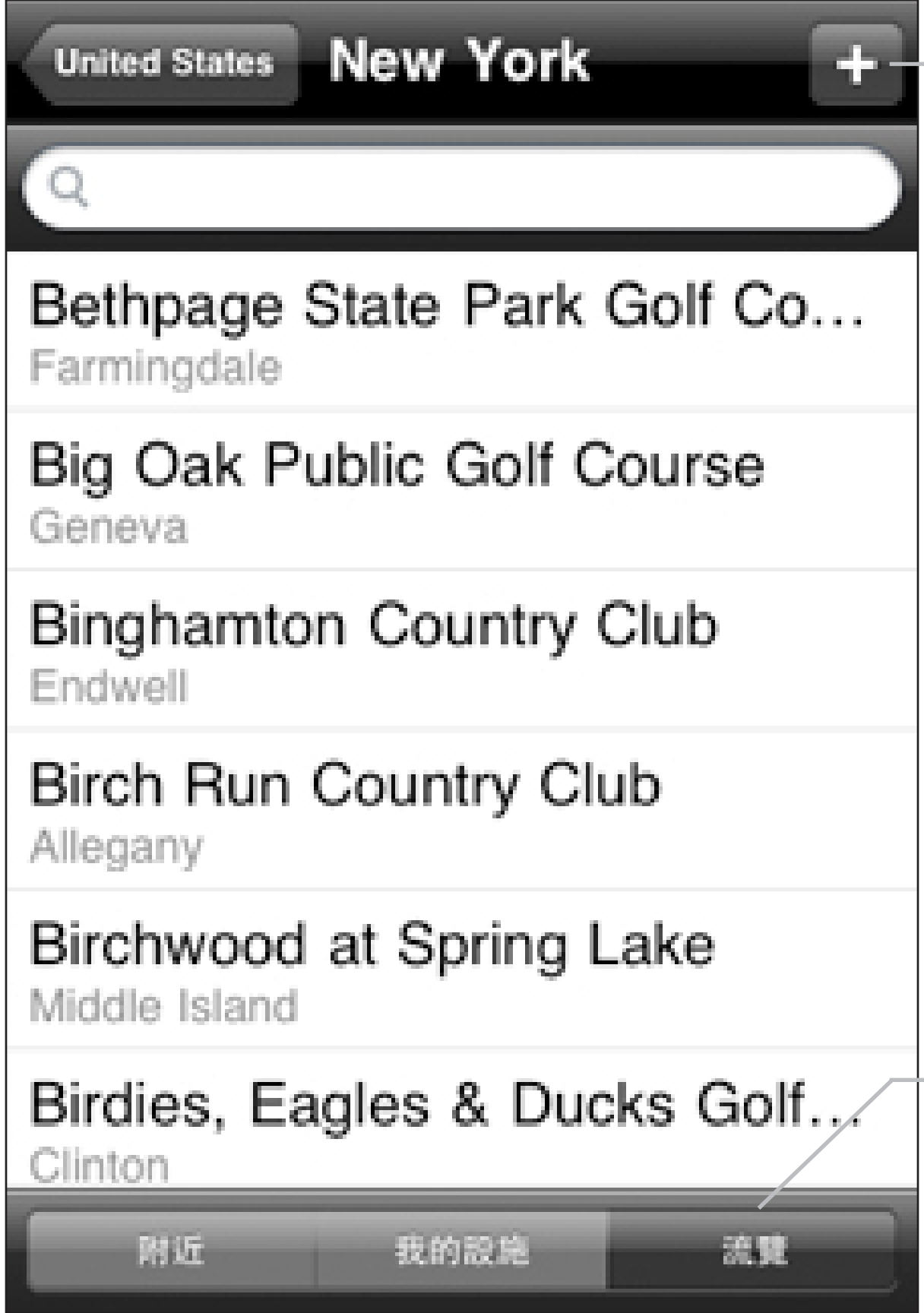

快速提示：

GPS / 航拍介面

GPS / 航拍切換開關 僅支援iPhone 4/3G/3GS

點按"GPS"標籤來切換至"航拍"視圖。
再次點按切換回"航拍"視圖。

TouchPoint 定位

觸摸航拍圖像的任意位置來查看到該位置的距離，以及從該位置到果嶺的距離。使用兩隻手指來滾動航拍視圖。

追蹤上次擊球 僅支援iPhone 4/3G/3GS

在任何時間點按高爾夫球圖示來開始追蹤擊球的距離。該功能僅追蹤距離，並不計算統計資料。

大型數字顯示 僅支援iPhone 4/3G/3GS

當您在果嶺近距離切球時，果嶺中部的數位字型大小會變大以方便閱讀。

快速提示：

杆數介面

輸入杆數

點按球手姓名來輸入杆數。

自動資料統計

上果嶺率由在某球洞您的揮杆數和推杆數自動計算。沙坑救球率也會自動計算。

沙地和處罰

為每一球洞輸入從沙地擊球的次數，以及罰杆（PTY）數。

這些資料不會添加到您的杆數中，但它們表明了您擊球的地點，地點資訊會應用到您的統計資料中。

結束回合

要結束回合，滾動螢幕到最後一個球洞。

您也可以點按“i”並選擇結束回合。

當您完成某球洞的比賽後，將會在主球手姓名下方顯示球洞平均數據。

觸摸球手姓名來為其輸入杆數。

快速提示：

GPS精確度

GPS精確度配合 iPhone 4，3G & 3GS

Golfshot 使用iPhone配備的硬體GPS模組進行資料讀取。GPS需要直對天空的開闊視野並需要1分鐘或更長的時間來搜尋衛星信號。持續的GPS資料讀取可以保證Golfshot也最佳狀態運行。然而，iPhone或許會嘗試自動鎖定並關閉GPS以節省電池電量。

為了在Golfshot中獲得最好的GPS使用效果，
點按帳戶> GPS設置
並開啟禁用自動鎖定功能。

該操作使GPS精確度圖示顯示為一把鎖。

如果要節省電池電量，請點按GPS/航拍視圖左下角的鎖形圖示。該操作會保證GPS持續工作，但允許螢幕變暗。查看下一頁來獲取關於節省電量的更多提示。

快速提示：

最大化電池電量

最大化電池電量

1. 在進行回合前請確保電話電量已充滿。
2. 在不需要距離資訊時，請手動鎖定iPhone（使用iPhone頂部的按鈕）。
3. 在您需要下個距離資訊前1分鐘解鎖iPhone。
4. 訪問AppleStore獲取延長iPhone電池電量的裝備。

調整設置以獲取更長的電池續航時間

1. 前往iPhone設置介面並關閉Wi-Fi以及通知功能。
2. 還是在設置介面中，前往通用並關閉藍牙功能。
3. 當完成您的回合之後，您可以恢復您的設置。

在iPhone主螢幕觸摸設置按鈕來進入設置介面。

目錄

啟動畫面. 8
安裝. 9

帳戶

GPS設置. 10
杆數設置. 11
差點設置. 12

打高爾夫

設施. 13
附近設施. 13
球場. 14
發球區 15
回合詳細設置. 17
高爾夫球手 18
GPS目標介面. 20
航拍介面. 21
關於Golfshot圖示 – 追中上一杆擊球 22
杆數介面. 23
杆數錄入介面. 24
統計資料錄入介面. 25
傳統記分卡介面 26
球洞資訊介面. 27
保存回合介面. 28

記分卡

已保存的記分卡. 29

統計資料

統計資料 30

疑難排解

疑難排解. 31

啟動畫面

打高爾夫

使用該按鈕在Golfshot上開始一個回合。
當返回到一個回合時，您會看到該按鈕上方出現“回合進行中”的字樣。您必須結束該回合後才能開始新的回合。

統計資料

記分卡

讀取並查看歷史回合的記分卡。

帳戶

設置使用者資訊，GPS以及杆數的相關選項。
設置球場同步區域並下載更新的球場資訊。

安裝

註冊

創建一個新的Golfshot帳戶。
您的帳戶會發送給您電子郵件形式的記分卡，方便您追蹤您的差點和統計資料，並備份您的回合資料用於在需要時恢復。

登錄

如果您已有Golfshot帳戶，請點按該按鈕。

球場同步區域

在安裝過程中，您的球場區域會預設設置為您輸入的居住地球場位置。您需要根據您當前所在地，返回帳戶介面並開啟新的球場同步區域。
每次您在帳戶介面進行保存操作，Golfshot會訪問選定的球場同步區域來下載更新的球場檔。

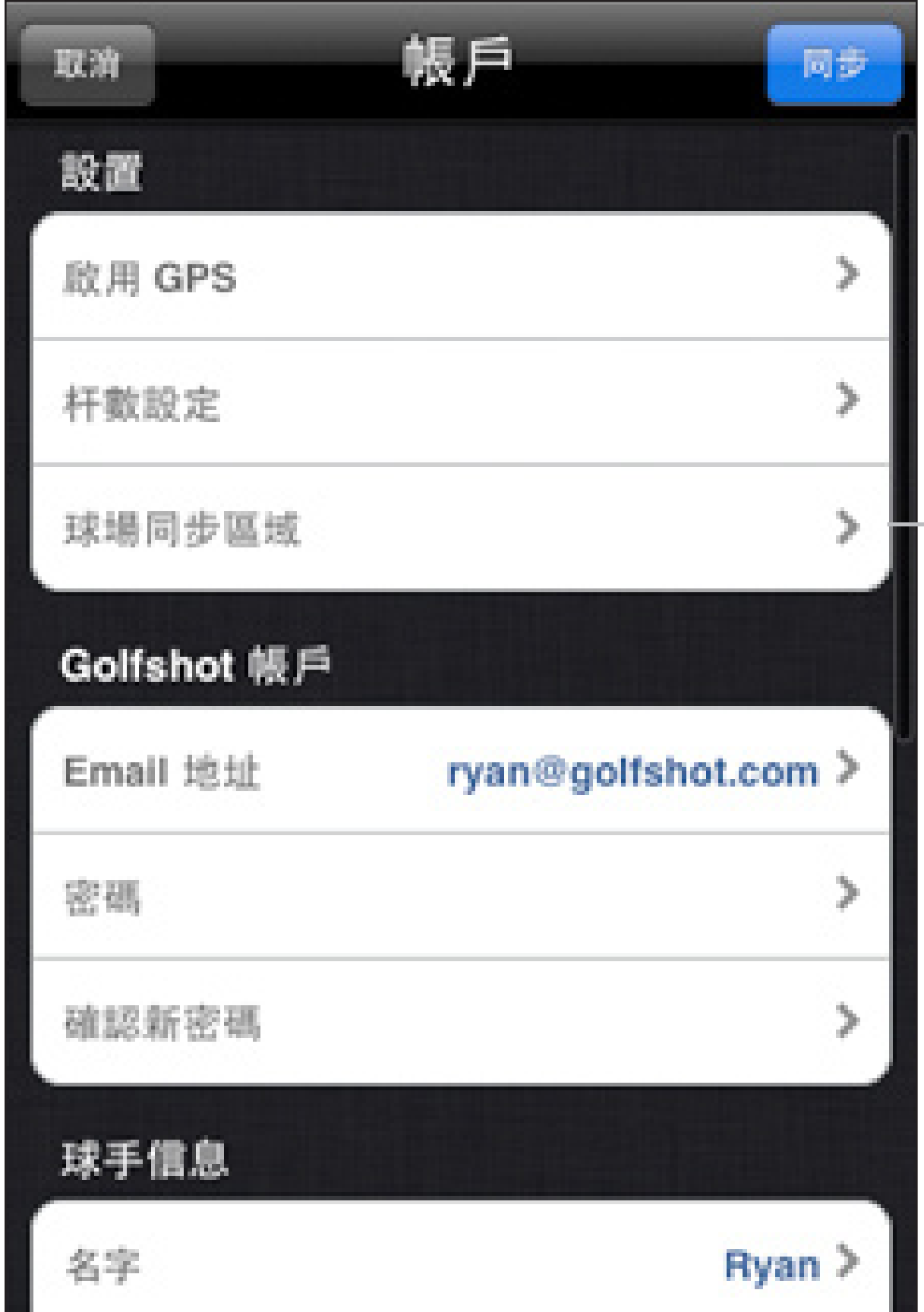

Golfshot 將只載入您開啟的球場同步區域中球場資訊。

GPS 設置

啟用GPS 僅支援iPhone 4/3G/3GS

開啟或關閉GPS目標視圖選項。

禁用自動鎖定 僅支援iPhone 4/3G/3GS

當您在一段時間內沒有與進行iPhone進行操作時，iPhone會自動鎖定以節省電池電量。這樣會關閉GPS。開啟該設置來防止iPhone進入自動鎖定狀態。如果要節省電量，請點按GPS/航拍介面右下角的鎖形圖示。該操作會保持GPS處於工作狀態，同時也允許螢幕變暗。

距離單位設置

設置球場安全擊打，目標和距離的單位。

安全擊打距離

自訂您的球杆和理想的安全擊打距離。

開啟禁用自動鎖定並觸摸鎖形圖示來節省電池電量。

設置您球杆的安全擊打距離！

杆數記錄設定

啟用杆數記錄
開啟或關閉杆數記錄選項。

旋轉後自動顯示記分卡
使用該設置，在您旋轉iPhone到橫屏模式時，記分卡會自動顯示。您也可以通過點按“i”圖示查看記分卡。

記錄統計資料
為主球手或4人賽中的四位元球手記錄統計資料。

距離單位設置
設置球場球洞的長度和距離。

球杆設置

自訂球杆選項，這些資訊會在您錄入杆數統計資料時出現。
注意：這裡無法自訂您球杆的安全擊打距離。如要設置安全擊打距離，請前往設置>安全擊打距離。

為第一和第二球手設置資料統計選項。

為資料統計介面自訂您的球杆選項。

差點設定

差點風格

在USGA標準或國際上其它不同差點標準中選擇，作為您的差點索引。

差點索引

手動設置您的已知差點值。

自動差點設置

該功能會在回合結束後使用Golfshot系統自動更新您的差點值。關閉它並在帳戶介面手動設置您的差點值。

設施

附近設施

顯示本地範圍內已下載的設施。
如果您沒有看到鄰近您的設施，前往您的帳戶介面並同步您的球場區域。

我的設施

當您結束一個回合並保存記分卡後，設施會顯示在該清單中。

流覽

搜索在您本地區域之外的設施。

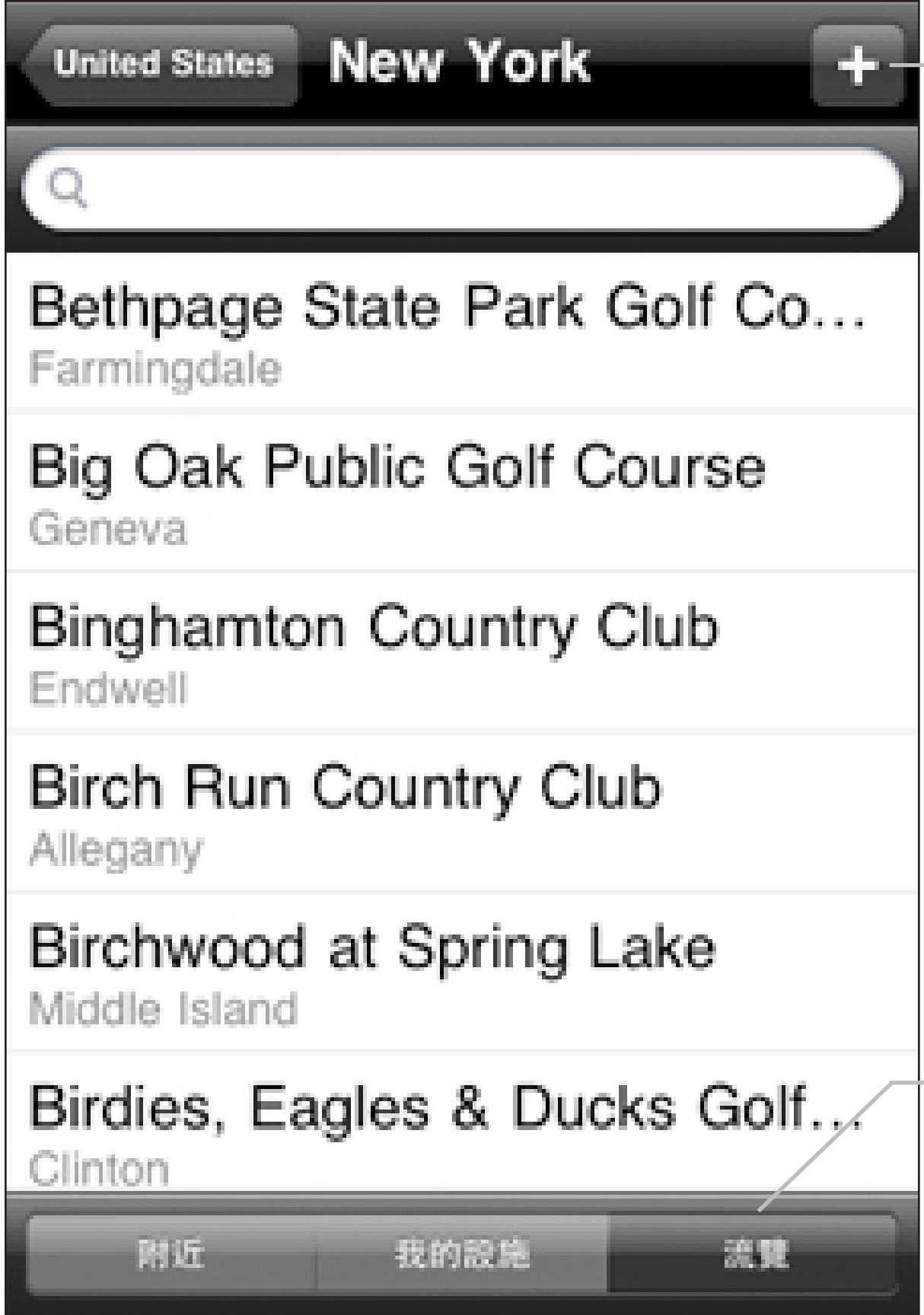

使用加號來添加同步列表中沒有的球場。

點按標籤來選擇球場選取方法。

球場

球場列表

顯示在該設施可用的球場。

進行多場9洞比賽

如果您在某一包含多球場設施中選擇9洞球場，Golfshot會提供後9洞比賽模式的選項。

在18洞球場只進行9洞比賽

如果您只想在18洞球場進行9洞比賽，或者您想從其它球洞開始比賽（非1號球洞），不用擔心。選擇球場即可。

在比賽進行開始後，點按並按住箭頭按鈕來滾動您的開局球洞。Golfshot將只會計算您實際進行比賽的球洞的統計資料和差點值。

添加新球場到設施

添加設施中缺少的的球場。

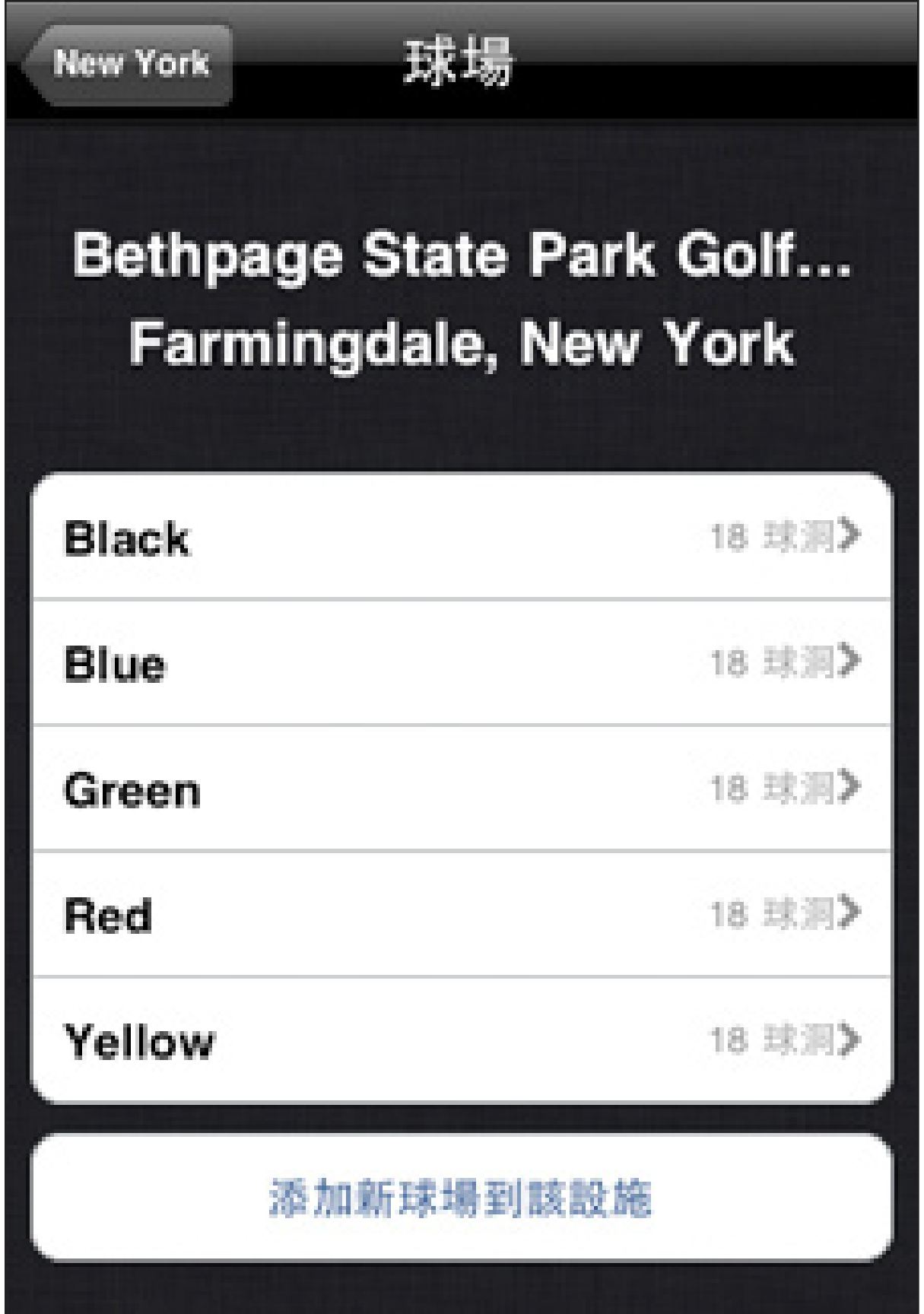

發球區

發球區列表

顯示該球場可用的發球區。

編輯發球區

點按“編輯”按鈕來變更發球區的資訊。

為球場添加新發球區

添加球場中缺少的發球區。

觸摸“編輯”來編輯發球區資訊，包括名稱，顏色，標準杆/差點，坡度/評級

添加 / 編輯發球區

顏色 / 名稱

設置發球區的顯示顏色。

名稱

設置發球區的現實名稱。

前移發球區

開啟該選項來前移發球區。這會應用到標準杆&差點的設置。主要適用于女士，初級或老年發球者。

男士&女士評級

為男士和女士設置該發球區坡度和評級。這是差點杆數計算必需的。

回合細節設置

差點杆數計算

開啟或關閉差點杆數計算。

杆數計算類型

標準（比杆賽）

設置杆數計算類型為傳統，比杆賽杆數計數。

史特伯福特計分

設置杆數計算類型為史特伯福特計分方式。

允許為至多4位球手進行差點杆數（淨杆）統計

高爾夫球手

第一球手
顯示在第一行位置的球手。

添加球手
觸摸其它行來添加球手到回合中。

開始回合
當全部球手被加入後，觸摸“開始回合” 。

添加球手

連絡人列表

從連絡人列表中選擇一位球手，或觸摸加號來添加不存在于連絡人列表中的球手。

高爾夫球友

如果您保存的回合中有其它球手，這些球手會作為在高爾夫球友出現在您連絡人列表的頂部。

球手詳情

設置球手資訊並觸摸“保存”。
發球區指定每球洞標準杆數，差點值以及距離，並記錄在記分卡中。
電子郵寄地址用於在回合結束時接收記分卡郵件。
昵稱會替換記分卡上的姓名。
性別為差點杆數計算必需。
差點值為差點杆數計算必須。

選擇連絡人，或觸摸加號來查看球手詳細資訊

GPS目標介面

GPS / 航拍切換開關 僅支援iPhone 4/3G/3GS

點按“GPS”標籤來切換至“航拍”視圖。
再次點按切換回“航拍”視圖。

滾動目標 僅支援iPhone 4/3G/3GS

當您擊球越過目標時，目標距離會消失，清單會滾動到下個目標。您可以在任何時候滑動列表。自動滾動目標是帳戶>GPS設定中的可選設置。

大型數字顯示 僅支援iPhone 4/3G/3GS

當您在果嶺近距離切球時，果嶺中部的數位字型大小會變大以方便閱讀。

觸摸高爾夫球圖示來追蹤上次擊球

觸摸左和右箭頭在球洞之間滾動杆數螢幕

點按此標籤來切換GPS視圖與航拍視圖

點按來查看球洞與回合信息

航拍介面

TouchPoint 定位

觸摸航拍圖像的任意位置來查看到該位置的距離，以及從該位置到果嶺的距離。使用兩隻手指來滾動航拍視圖。

發球區到果嶺的距離

發球區到果嶺的距離以直線測量。球場記錄的從發球區的距離包括到狗腿道和障礙區的距離。Golfshot提供的距離均為直線距離。

縮放圖像

觸摸“+”或“-”圖示來放大或縮小圖像。

GPS精確度圖示 僅支援iPhone 4/3G/3GS

左下方圖示顯示iPhone的GPS信號狀態。

觸摸高爾夫球圖示來追蹤上次擊球

放大或縮小圖像

用兩隻手指滾動圖像

觸摸並按住圖像來啟動TouchPoint

點按此標籤來切換GPS視圖與航拍視圖。

點按來查看球洞與回合信息

關於Golfshot圖示

追蹤上次擊球 僅支援iPhone 4/3G/3GS

任何時間點按Golfshot高爾夫球圖示來開始追蹤一次擊球的距離。GPS目標和QuickPoint距離會持續更新，因此您可以在駕車前往高爾夫球落地位置途中計畫下一杆的打法。
該功能僅追蹤距離，並不計算統計資料。

圖示顏色

Golfshot圖示顏色讓您迅速瞭解第一球手的標準杆數。

標準杆3杆顯示藍色
標準杆4杆顯示黃色
標準杆5杆顯示紅色

杆數介面

輸入杆數

點按球手姓名來輸入杆數資訊。

球洞平均數據

當您用Golfshot完成某球洞的比賽後，第一球手的球洞平均數據會顯示。

數字顯示

較大數字表示杆數。杆數旁較小數字表示推杆數。灰色區域內的數位表示回合杆數與標準杆的對比狀況。如果差點功能開啟，球洞和回合淨杆數也會顯示。

標準杆與碼數

標準杆與碼數為第一球手顯示，並記錄到回合記分卡中。

當您用完成某球洞的比賽後，第一球手的球洞平均數據會顯示

觸摸球手姓名來輸入杆數

杆數錄入介面

杆數
觸摸或滑動來為球手錄入杆數。

推杆數
觸摸或滑動來為球手錄入推杆數。

自動資料統計
上果嶺率由您該球洞的杆數和推杆數自動計算。

錄入杆數和推杆數後，請觸摸“保存”

先輸入杆數。可用推杆數會基於杆數增長

統計資料錄入介面

開球杆

設置某球洞使用的開球杆。該資訊存儲在您的回合資料中，並為接下來的擊球準確性統計提供幫助。

球道

觸摸或滑動來選擇球道命中狀態。

沙坑擊球

輸入沙坑擊球的次數。該資訊不會調整您的杆數，但是會用於計算沙坑救球率。沙坑救球以及安全擊打的相關參數會自動計算。

罰杆

輸入罰杆（PTY）。該資訊不會調整您的杆數，但是會顯示在您記分卡的回合罰杆數欄位。

資料錄入後點按“保存”按鈕

錄入開球杆類型，球道命中狀態，沙坑擊球數和罰杆數

傳統記分卡介面

旋轉顯示記分卡

旋轉您的iPhone或iPod touch到水準方向來查看傳統記分卡版面。

差點擊球

如果開啟差點系統，淨杆數配合點符號顯示顯示在某球洞獲得的擊球數。短橫線顯示獲得杆數被刪除。

顯示球手統計資料

觸摸球手姓名來查看統計資料。再次觸摸返回球手列表。

OUT（前9洞），IN（後9洞）和總計

向左或右滑動記分卡來查看回合中前9洞，後9洞和總計的杆數。

觸摸球手姓名來查看統計資料。再次觸摸返回4名球手的資訊頁面。

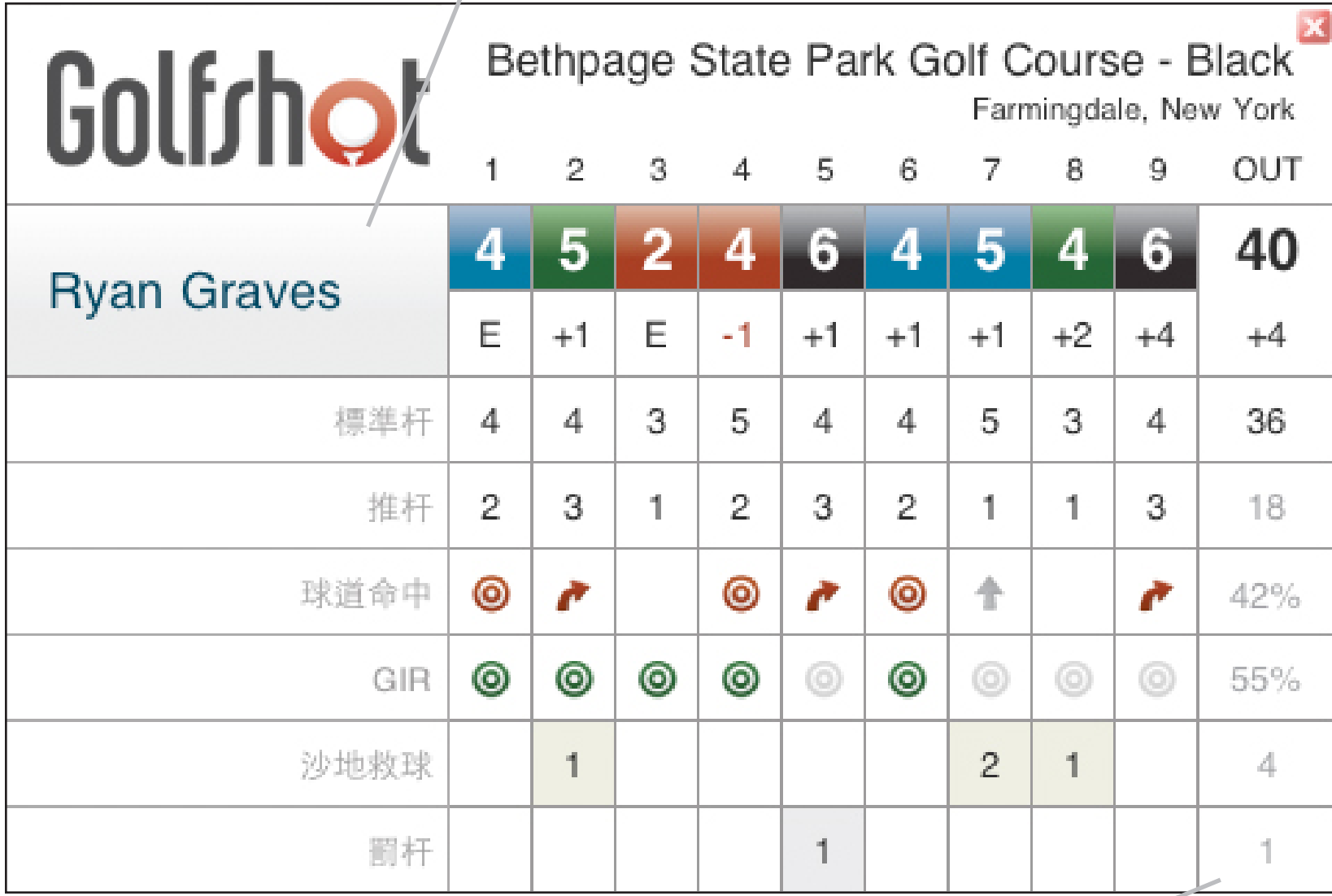

向左和右滑動記分卡來查看OUT，IN和總計杆數

球洞資訊介面

添加或刪除球手

您可以在當前回合中添加或刪除球手。要更改球手的資料，比如已選定的發球區，您必須刪除該球手並重新添加。

報告球場問題

發送已更新的記分卡照片給Golfshot，我們會進行更正。

暫停回合

該選項讓您回到啟動介面，您可以查看統計資料或歷史記分卡。您也可以進入您的帳戶設置，不過任何的設置改動並不會影響當前的回合。

結束回合

選擇該選項來結束當前回合。

點按“完成”並返回

保存回合介面

查看杆數

如果您需要返回並編輯任何杆數資訊，請點按左箭頭。在杆數介面您可以點擊並按住箭頭來快速切換球洞。

結束回合

如果您沒有輸入所有球洞的杆數，則螢幕下方的大按鈕會顯示“結束回合”。如果這是您有意為之（例如，您打了18洞球場的後9洞）則選擇“結束回合”即可。
當結束後，Golfshot會提供選項來保存您的記分卡。

保存回合

如果您已輸入所有球洞的杆數，則螢幕下方的大按鈕會顯示“保存回合”。點按來進行保存。

點按箭頭來返回並編輯球洞成績

已保存的記分卡

觸摸來查看或編輯任何歷史回合的記分卡。

查看記分卡

以傳統橫向視圖打開記分卡。旋轉iPhone/iPod touch至縱向來關閉記分卡顯示。

更改回合日期

該功能讓您能調整某回合的日期。

編輯杆數

返回回合杆數視圖並編輯杆數和統計資料。任何保存操作會以電子郵件方式發送新的記分卡到您的郵箱，同時也會更新您的差點值和統計資料。

刪除回合

刪除設備上和線上的回合資訊。該操作無法恢復。

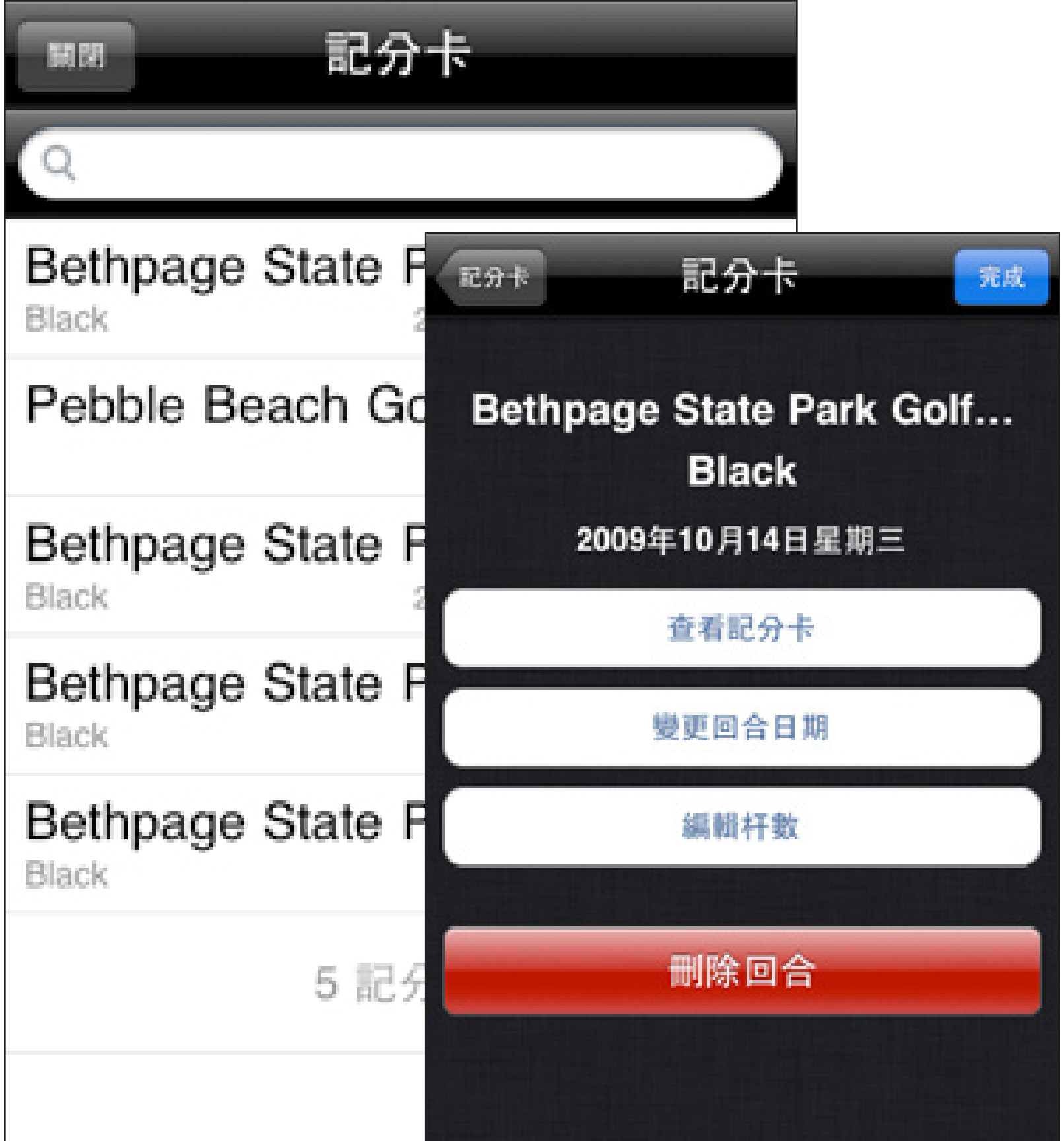

統計資料

積累統計圖表

每個統計類別都以餅狀圖和條線圖顯示。回合積累的資料可以通過更改圖示下方歷史回合數量，或點按選項選擇特定回合或時間來自訂。

更改統計資料

向左或向右滑動圖示來顯示不同統計資料。您也可以滑動底部視圖在條線圖和回合列表中卻換。

全屏歷史回合條線圖

點按條線圖圖示來查看歷史統計資料的條線圖表。您可以點擊並按住圖表來查看單獨回合的詳細資訊。

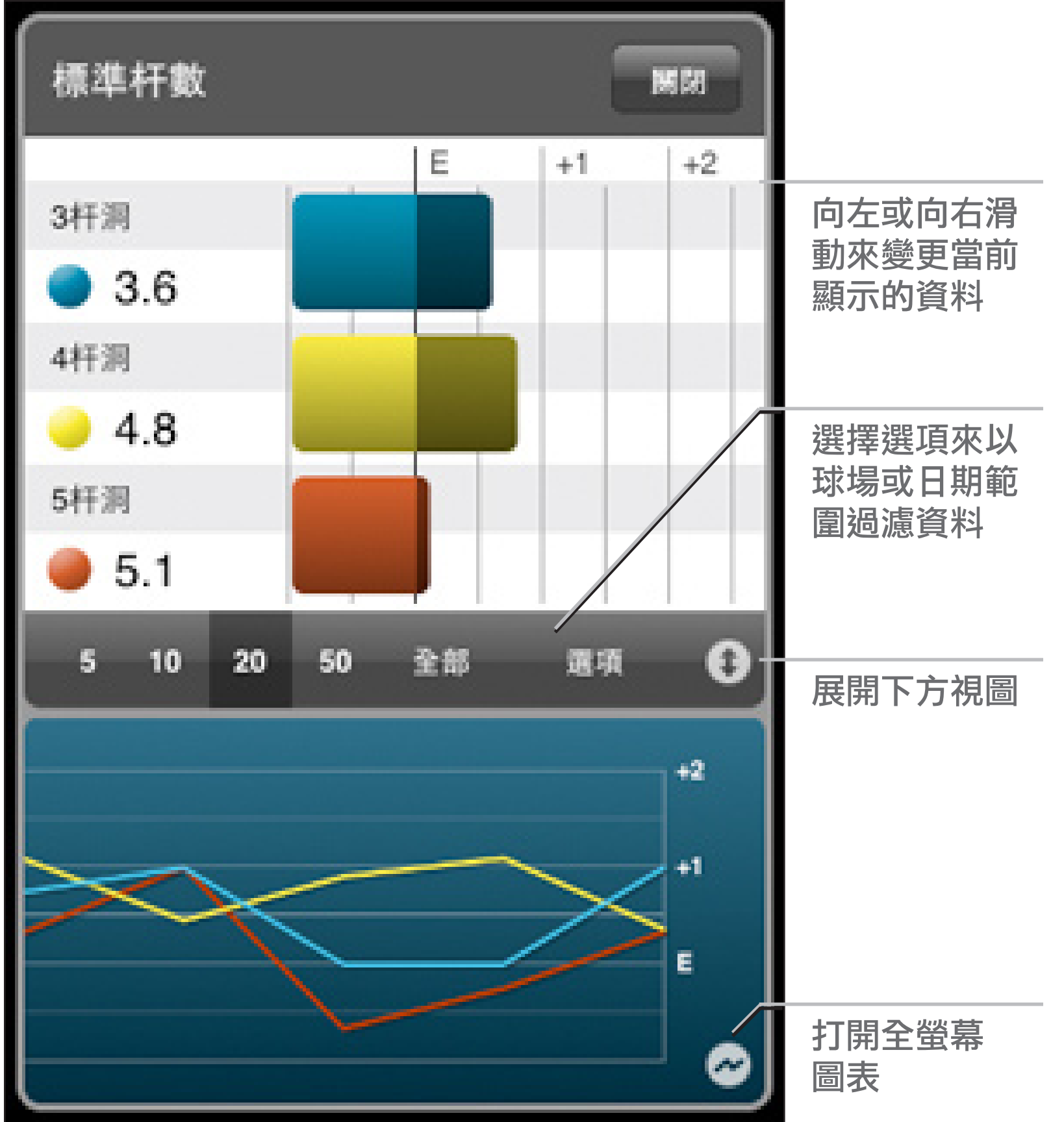

疑難解決

软件可以通过iTunes下载但无法安装

插入您的iPhone并打开iTunes，在“设备”栏下选择您的iPhone。选择应用程序标签并确定Golfshot前面的复选框被选中。单击iTunes右下角“同步”来将Golfshot同步到iPhone中。

球场同步失败或无法下载您所在区域的球场

您可能会遇到设备的时区设定问题。前往主页>设置>通用>多语言环境。

（按下iPhone底部的圆形按钮来回到主页。）在该面板中，设置语言为英语，区域格式为不同于当前设置的其它选项并保存。然后返回多语言环境还原您的设置。

電池壽命與GPS持續開啟

这里有一些提示来帮助您打高尔夫球时节省iPhone电池电量：

1. 请确认在您开始比赛前将iPhone充满电
2. 前往iPhone设置界面并关闭Wi-Fi以及通知功能。
3. 前往设置>通用并关闭“蓝牙”功能。
4. 最后，在Golfshot中，前往帳戶>GPS設定並開啟“禁用自動鎖定”功能。您可以通過鎖形圖示來保持GPS處於工作狀態，但可使螢幕變暗來進入省電模式。參閱第5頁來獲取詳細資訊。

市面上有為iPhone充電的小型重複充電設備售賣。这些设备在Apple Store和其它地方都有销售。

GPS不可用

如果Golfshot無法搜索到GPS信號，說明您的iPhone也無法搜索到。

儘管地圖程式會顯示您的位置，但這不總是GPS位置。地圖程式也會根據行動電話基站和Wi-Fi網路來顯示您的位置。該定位方法沒有GPS精確，但地圖程式會使用它作為替代方法。

1. 确保您的iPhone已安裝最新的固件。您可以通过连接iPhone到iTunes，在“设备”栏下单击您的iPhone。然后单击“检查更新”按钮。
2. 重新启动iPhone。按住顶部按钮，持续约3秒钟，并滑动滑块来关机。当屏幕变黑后，按住顶部按钮约3秒钟直到您看到苹果标志。
3. 如果上述两种方法不起作用，您可以尝试关闭3G（设置>通用>网络>启用3G – 设置为关闭）。然后打开“地图”程序并在户外成功定位。定位后，返回设置重新开启3G。
4. 最后，您可以设置自动锁定为“永不”并携带您的iPhone到户外并打开“地图”程序。使iPhone能直对天空至少15分钟。

申請球場資訊

您可以通過訪問www.golfshot.com/courses申請新球場或球場更新資訊。
請在您的申請中附帶提供球場的官方記分卡。球場將於一星期內添加至資料庫中。